

# Kanton Freiburg

Gemeinden Kerzers, Mont-Vully, Murten und Ried bei Kerzers

## Gemeindeverbund für den Wasserbau im Einzugsgebiet der Bibera

### Vorstudie zur Landumlegung für die Massnahmen der 1. Etappe

#### Perimeter diversifizierte Landwirtschaft

MASSTAB: 1:15000

PLANGRÖSSE: 63 x 30

DATUM: Oktober 2023

DOKUMENT NR. M\_3607\_06a

**GEOPLANING**

BERNSTRASSE 30 3280 MURTEN






GEOMETER - PLANER - INGENIEURE

TEL. 026 672 98 88

www.geoplaning.ch

Genehmigt von der Direktion der Institutionen und der Land- und Forstwirtschaft ILFD am  
27. Mai 2024

#### Legende

-  Perimeter diversifizierte Landwirtschaft bestehend
-  Perimeter diversifizierte Landwirtschaft neu
-  Perimeter LU
-  Bereich zukünftiger Wasserbauprojekte
-  Gemeindegrenze

